




500 0 500 1000 1500 2000 2500 3000 3500 4000 Meter

Legende



-  Ermittelles Überschwemmungsgebiet
-  Gemeindegrenzen
-  Gemarkungsgrenzen

 Wasserwirtschaftsamt  
Ansbach

Gewässer II. Ordnung  
**Würnitz**  
Ermittlung des Überschwemmungsgebietes



Vorhaben: <b>Würnitz, Gewässer II. Ordnung</b> Ermittlung des Überschwemmungsgebietes		Anlage: <b>2</b>
Vorhabensträger: Wasserwirtschaftsamt Ansbach		Plan-Nr.:
Landkreis: Ansbach		
Gemeinden: Stadt Dinkelsbühl und Markt Schopfloch		
Maßstab: 1 : 25.000	Übersichtslageplan Flusskilometer 91,680 bis 106,200	Ausgabe vom
		Ersatz für
		Ursprung
		Datum, Name
		entw. November 2005, Forstmeier
		gez. November 2005, Eil
		gepr. November 2005, Altmann
Wasserwirtschaftsamt Ansbach		
Entwurfsverfasser		
09.12.2005		
Datum	Bock, Ltd. BD	