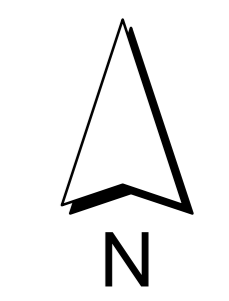


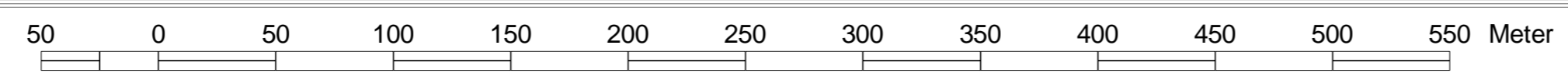
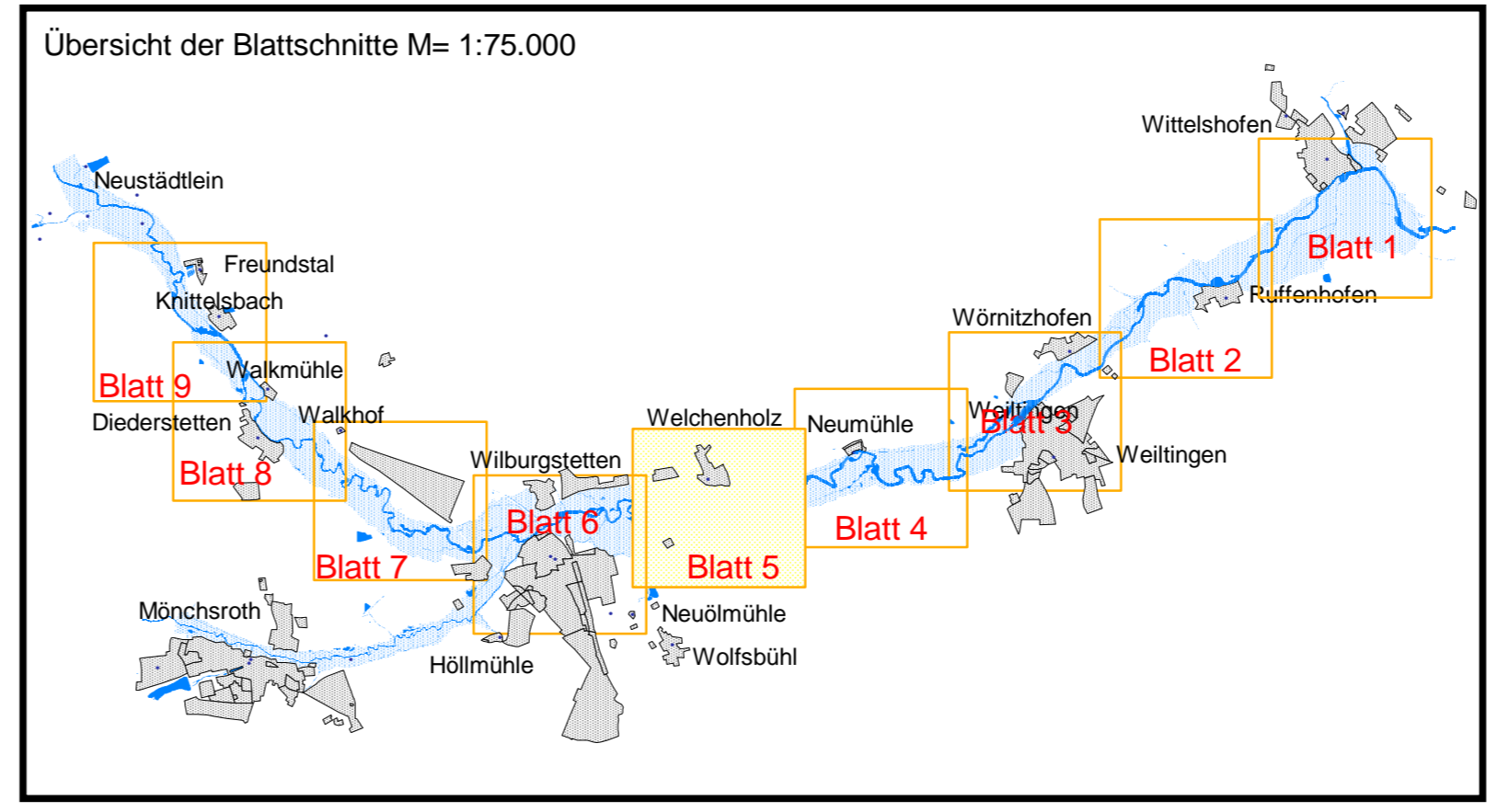
- Legende Überschwemmungsgebiet**
- Festgesetztes Überschwemmungsgebiet der Wörnitz
 - 76,200 Flusskilometer
 - Wasserspiegelhöhe bei HQ 100 (m ü. NN)
 - Fließgewässer
 - Stillingewässer
 - betroffene Hauptgebäude
 - betroffene Nebengebäude
 - Hauptgebäude
 - Nebengebäude
 - Flurstücksgrenze
 - Gemarkungsgrenze
 - Gemarkungs- und Gemeindegrenze

- Bauleitplanung (nachrichtlich: lt. Angaben der Reg. v. Mfr.)**
- Legende Bauleitplanung**
- Flächennutzungsplan Qualifizierter Bebauungsplan
- Art der baulichen Nutzung
- Wohnbauflächen
 - Gemische Bauflächen
 - Gewerbliche Bauflächen
 - Sonderbauflächen
 - Wohnbauflächen
 - Gemische Bauflächen
 - Gewerbliche Bauflächen
 - Sonderbauflächen
- Einrichtungen und Anlagen zur Versorgung mit Gütern und Dienstleistungen des öffentlichen und privaten Bereichs, Flächen für den Gemeinbedarf, Flächen für Sport- und Spielanlagen
- Flächen für Gemeinbedarf
 - Flächen für Versorgungsanlagen, für die Abfallentsorgung und Abwasserbeseitigung sowie für Ablagerungen
 - Abwasser
 - Grünflächen
 - Grünflächen
- Sonstige Pflanzzeichen
- Grenze des baulichen Geltungsbereiches des B-Planes



 **Landratsamt Ansbach**
 Bestandteil zur Verordnung
 des Landratsamtes Ansbach
 über das Überschwemmungsgebiet für die Wörnitz,
 Gew. I. und II. Ordnung
 von Fluss-km 74,800 bis 92,200 im Gemeindegebiet
 Wittelshofen, Markt Weitingen,
 Wilburgstetten und Mönchsroth
 Landkreis Ansbach
 vom 18.07.2014
 Landratsamt Ansbach
 Ansbach, 18.07.2014
 Dr. Jürgen Ludwig
 Landrat

Gewässer I. und II. Ordnung
Wörnitz
 Festsetzung des Überschwemmungsgebietes



Daten der Bauleitplanung herausgegeben von der Regierung v. Mittelfranken mit Stand vom April 2013
 Nachdruck oder Vervielfältigung, auch auszugsweise, nur mit Genehmigung des Herausgebers.
 Geobasisdaten: © Bayerische Vermessungsverwaltung

Vorhaben:	Wörnitz, Gewässer I. und II. Ordnung Festsetzung des Überschwemmungsgebietes	Anlage:	3
Vorhabensträger:	Landratsamt Ansbach	Plan-Nr.:	5
Landkreis:	Ansbach		
Gemeinde:	Markt Weitingen und Wilburgstetten		
Gemarkung:	Weitingen und Wilburgstetten		
Maßstab:	Lageplan 1:2500 Flusskilometer 83,000 bis 85,000	Ausgabe vom	
		Ersatz für	
		Ursprung	
Wasserwirtschaftsamt Ansbach		Datum, Name	
Entwurfsverfasser		entw. Juli 2014, Forstmeier	
18.07.2014		gez. Juli 2014, Reif	
Datum		gepr. Juli 2014, Kemmer-Schaller	
		gezeichnet Bock, Ltd. BD	