


Legende Überschwemmungsgebiet

- Festgesetztes Überschwemmungsgebiet der Wörnitz
- 60,600 Flusskilometer
- 421,17 Wasserspiegelhöhe bei HQ 100 (m ü. NN)
- Fließgewässer
- Stillgewässer
- betroffene Hauptgebäude
- betroffene Nebengebäude
- Hauptgebäude
- Nebengebäude
- Flurstücksgrenze
- Gemarkungsgrenze
- Gemarkungs- und Gemeindegrenze

Bauleitplanung (nachrichtlich: lt. Angaben der Reg. v. Mfr.)

Legende Bauleitplanung

- Flächennutzungsplan Qualifizierter Bebauungsplan
- Art der baulichen Nutzung
- Wohnbauflächen
 - Gemischte Bauflächen
 - Gewerbliche Bauflächen
 - Sonderbauflächen
 - Wohnbauflächen
 - Gemischte Bauflächen
 - Gewerbliche Bauflächen
 - Sonderbauflächen
- Einrichtungen und Anlagen zur Versorgung mit Gütern und Dienstleistungen des öffentlichen und privaten Bereichs, Flächen für den Gemeinbedarf, Flächen für Sport- und Spielanlagen
- Flächen für Gemeinbedarf
 - Flächen für Versorgungsanlagen, für die Abfallentsorgung und Abwasserbeseitigung sowie für Ablagerungen
 - Flächen für Versorgungsanlagen, für die Abfallentsorgung und Abwasserbeseitigung sowie für Ablagerungen
 - Abwasser
 - Grünflächen
 - Grünflächen
- Sonstige Planzeichen
- Grenze des baulichen Geltungsbereiches des B-Planes

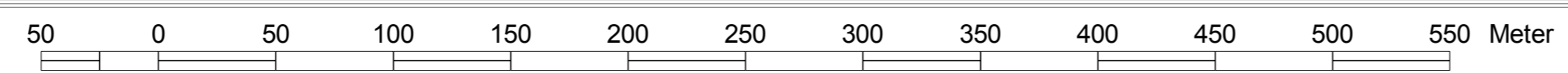
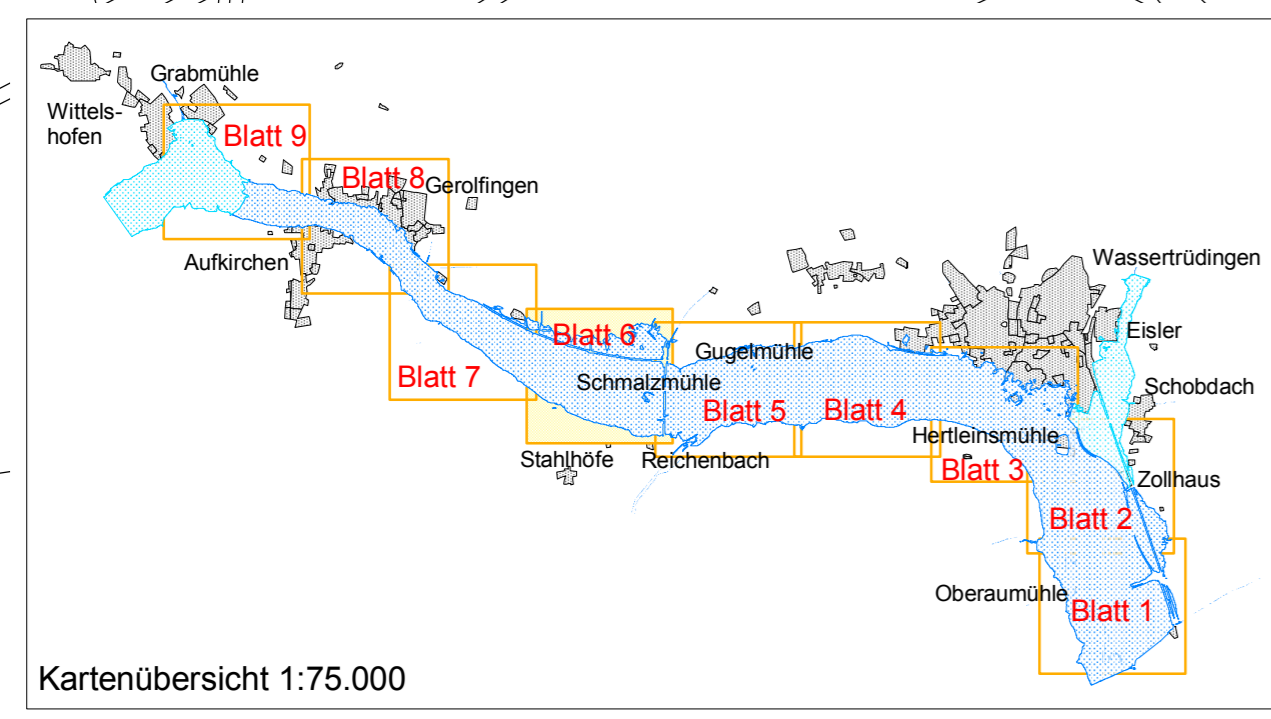


Landratsamt Ansbach
 Bestandteil zur Verordnung
 des Landrates Ansbach
 über das Überschwemmungsgebiet der Wörnitz,
 Gew. I. Ordnung, von Fluss-km 59,520 bis 74,800,
 im Gemeindegebiet
 Stadt Wassertrüdingen, Röckingen und
 Gerolfingen,
 Landkreis Ansbach

vom 26.03.2014
 Landratsamt Ansbach
 Ansbach, 26.03.2014

Dr. Jürgen Ludwig
 Landrat

Gewässer I. Ordnung
Wörnitz
 Festsetzung des Überschwemmungsgebietes



Daten der Bauleitplanung herausgegeben von der Regierung v. Mittelfranken mit Stand vom April 2013
 Nachdruck oder Vervielfältigung, auch auszugsweise, nur mit Genehmigung des Herausgebers

Vorhaben:	Wörnitz, Gewässer I. Ordnung Festsetzung des Überschwemmungsgebietes	Anlage:	3
Vorhabensträger:	Wasserwirtschaftsamt Ansbach	Plan-Nr.:	6
Landkreis:	Ansbach		
Gemeinde:	Stadt Wassertrüdingen, Röckingen und Gerolfingen		
Gemarkung:	Reichenbach, Röckingen, Gerolfingen und Aufkirchen		
Maßstab:	Lageplan Überschwemmungsgebiet 1:2500 Flusskilometer 68,200 bis 70,600	Ausgabe vom	
		Ersatz für	
		Ursprung	
Wasserwirtschaftsamt Ansbach		Datum, Name	
Entwurfsverfasser		entw.	Mrz. 2014, Forstmeier
26.03.2014		gez.	Mrz. 2014, Reif
Datum	Bock, Ltd. BD	gepr.	Mrz. 2014, Kemmer-Schaller