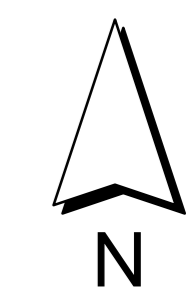


- Legende Überschwemmungsgebiet**
- Festgesetztes Überschwemmungsgebiet der Wieseth
 - 15,800 Flusskilometer
 - 432,22 Wasserspiegelhöhe bei HQ 100 (m ü. NN)
 - Fließgewässer
 - Stillgewässer
 - betroffene Hauptgebäude
 - betroffene Nebengebäude
 - Hauptgebäude
 - Nebengebäude
 - Flurstücksgrenze
 - Gemarkungsgrenze
 - Gemarkungs- und Gemeindegrenze

- Bauleitplanung (nachrichtlich: lt. Angaben der Reg. v. Mfr.)**
- Legende Bauleitplanung**
- Flächennutzungsplan Qualifizierter Bebauungsplan
- Art der baulichen Nutzung
- Wohnbauflächen
 - Gemischte Bauflächen
 - Gewerbliche Bauflächen
 - Sonderbauflächen
 - Wohnbauflächen
 - Gemischte Bauflächen
 - Gewerbliche Bauflächen
 - Sonderbauflächen
- Einrichtungen und Anlagen zur Versorgung mit Gütern und Dienstleistungen des öffentlichen und privaten Bereichs, Flächen für den Gemeinbedarf, Flächen für Sport- und Spielanlagen
- Flächen für Gemeinbedarf
 - Flächen für Sport- und Spielanlagen
 - Flächen für Sport- und Spielanlagen
 - Flächen für Sport- und Spielanlagen
 - Abwasser
 - Grünflächen
 - Grünflächen
- Sonstige Planzeichen
- Grenze des baulichen Geltungsbereiches des B-Planes



Landratsamt Ansbach

Bestandteil zur Verordnung des Landratsamtes Ansbach über das Überschwemmungsgebiet für die Wieseth, Gew. II. Ordnung, von Fluss-km 13,350 bis 26,560 im Gemeindegebiet Stadt Herrieden, Wieseth und Burk Landkreis Ansbach

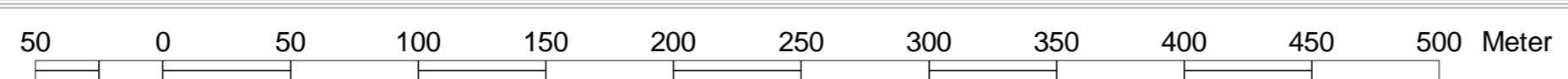
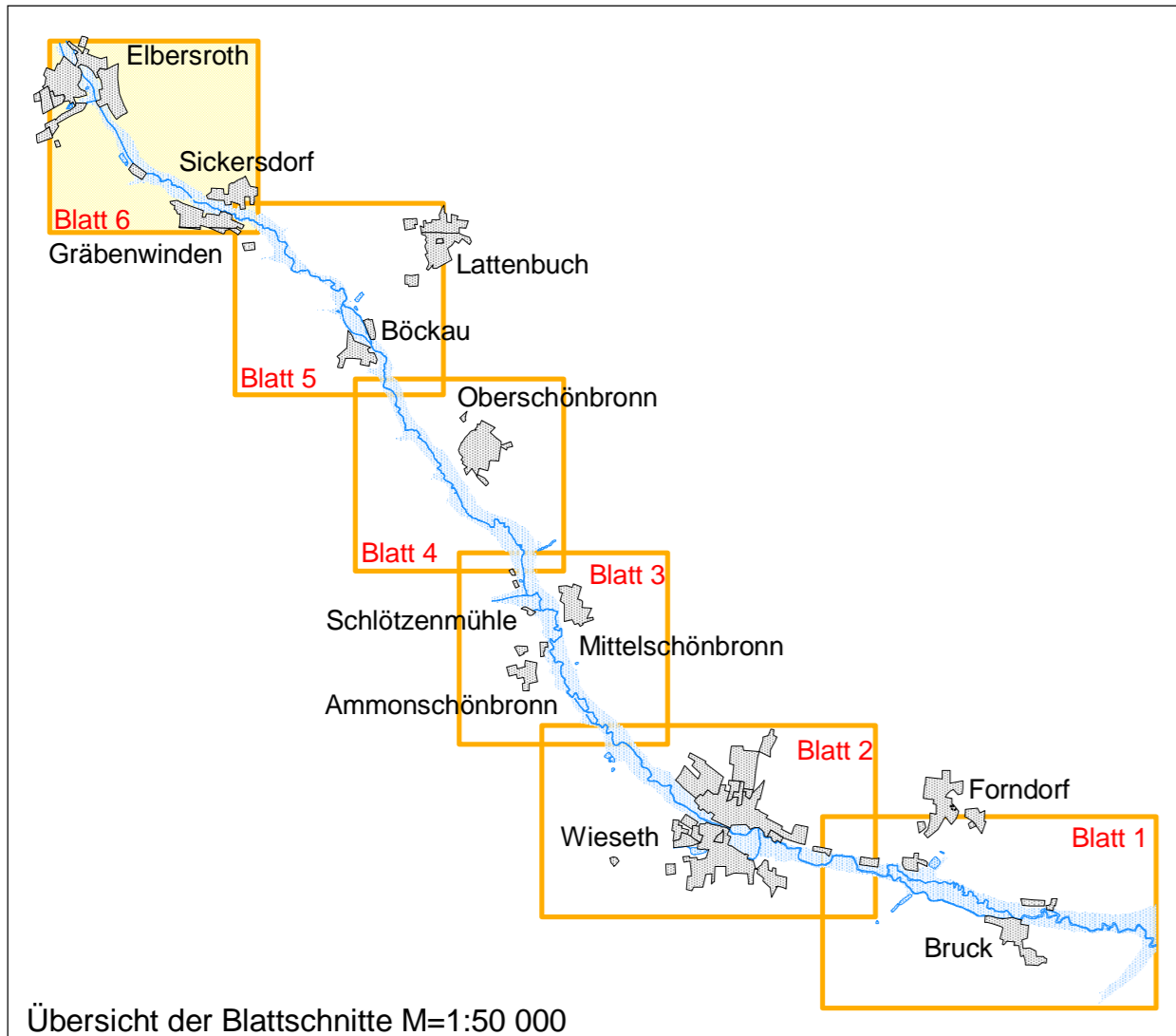
vom 04.06.2014

Landratsamt Ansbach

Ansbach, 04.06.2014

Dr. Jürgen Ludwig
Landrat

Gewässer II. Ordnung
Wieseth
Festsetzung des Überschwemmungsgebietes



Daten der Bauleitplanung herausgegeben von der Regierung v. Mittelfranken mit Stand vom April 2013
Nachdruck oder Vervielfältigung, auch auszugsweise, nur mit Genehmigung des Herausgebers.

Vorhaben:	Wieseth, Gewässer II. Ordnung Festsetzung des Überschwemmungsgebietes	Anlage:	3
Vorhabensträger:	Wasserwirtschaftsamt Ansbach	Plan-Nr.:	6
Landkreis:	Ansbach		
Gemeinde:	Stadt Herrieden		
Gemarkung:	Elbersroth		
Maßstab:	1 : 2500	Ausgabe vom	
	Lageplan Flusskilometer 24,600 bis 26,560	Ersatz für	
		Ursprung	
Wasserwirtschaftsamt Ansbach		Datum, Name	
Entwurfsverfasser		entw. Mai 2014, Forstmeier	
Datum		gez. Mai 2014, Reif	
		gepr. Mai 2014, Kemmer-Schaller	
		gezeichnet Bock, Ltd. BD	