

- Legende Überschwemmungsgebiet**
- Festgesetztes Überschwemmungsgebiet der Wieseth
 - 15,800 Flusskilometer
 - 432,22 Wasserspiegelhöhe bei HQ 100 (m ü. NN)
 - Fließgewässer
 - Stillgewässer
 - betroffene Hauptgebäude
 - betroffene Nebengebäude
 - Hauptgebäude
 - Nebengebäude
 - Flurstücksgrenze
 - Gemarkungsgrenze
 - Gemarkungs- und Gemeindegrenze

- Bauleitplanung (nachrichtlich: lt. Angaben der Reg. v. Mfr.)**
- Legende Bauleitplanung**
- | | |
|---------------------------|------------------------------|
| Flächennutzungsplan | Qualifizierter Bebauungsplan |
| Art der baulichen Nutzung | |
| Wohnbauflächen | Wohnbauflächen |
| Gemischte Bauflächen | Gemischte Bauflächen |
| Gewerbliche Bauflächen | Gewerbliche Bauflächen |
| Sonderbauflächen | Sonderbauflächen |
- Einrichtungen und Anlagen zur Versorgung mit Gütern und Dienstleistungen des öffentlichen und privaten Bereichs, Flächen für den Gemeinbedarf, Flächen für Sport- und Spielanlagen
- Flächen für Gemeinbedarf
 - Flächen für Versorgungsanlagen, für die Abfallentsorgung und Abwasserbeseitigung sowie für Ablagerungen
 - Abwasser
 - Grünflächen
 - Grünflächen
- Sonstige Planzeichen
- Grenze des baulichen Geltungsbereiches des B-Planes

Landratsamt Ansbach


Bestandteil zur Verordnung des Landratsamtes Ansbach über das Überschwemmungsgebiet für die Wieseth, Gew. II. Ordnung, von Fluss-km 13,350 bis 26,560 im Gemeindegebiet Stadt Herrieden, Wieseth und Burk Landkreis Ansbach

vom 04.06.2014

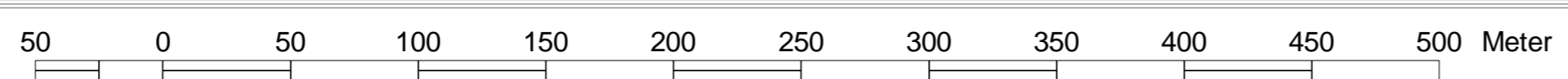
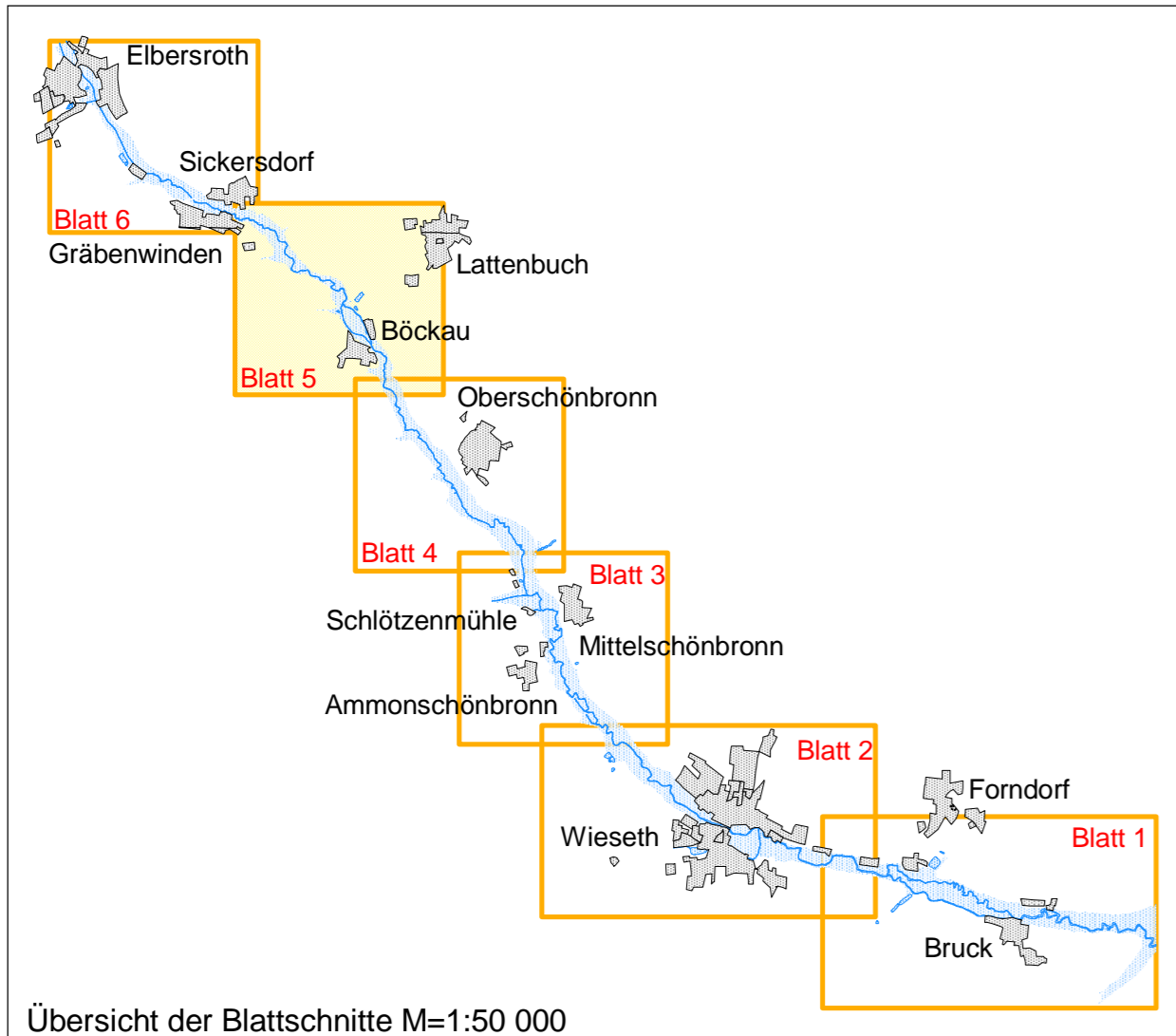
Landratsamt Ansbach
Ansbach, 04.06.2014

Dr. Jürgen Ludwig
Landrat

Gewässer II. Ordnung
Wieseth
Festsetzung des Überschwemmungsgebietes



Vorhaben:	Wieseth, Gewässer II. Ordnung Festsetzung des Überschwemmungsgebietes	Anlage:	3
Vorhabensträger:	Wasserwirtschaftsamt Ansbach	Plan-Nr.:	5
Landkreis:	Ansbach		
Gemeinde:	Stadt Herrieden		
Gemarkung:	Oberschnbrunn und Elbersroth		
Maßstab:	1 : 2500	Ausgabe vom	
	Lageplan Flusskilometer 22,600 bis 24,600	Ersatz für	
		Ursprung	
Wasserwirtschaftsamt Ansbach		Datum/Name	
Entwurfsverfasser		entw. Mai 2014, Forstmeier	
Datum 04.06.2014		gez. Mai 2014, Reif	
gezeichnet Bock, Ltd. BD		gepr. Mai 2014, Kemmer-Schaller	



Daten der Bauleitplanung herausgegeben von der Regierung v. Mittelfranken mit Stand vom April 2013
Nachdruck oder Vervielfältigung, auch auszugsweise, nur mit Genehmigung des Herausgebers.