









- Legende:**
-  Amtlich festgesetztes Überschwemmungsgebiet der Wieseth
 -  Fließgewässer
 -  Stillgewässer
 -  Überschwemmungsgebiet der Wieseth
 -  Gemeindegrenzen
 -  Gemarkungsgrenzen



Landratsamt Ansbach

Anlage Übersichtslegeplan M = 1 : 25.000

Bestandteil zur Verordnung des Landratsamtes Ansbach über das Überschwemmungsgebiet für die Wieseth, Gewässer II. Ordnung, von Fluss-km 13,350 bis 26,560 im Bereich der Gemeinden: Stadt Herrieden, Wieseth und Burk Landkreis Ansbach

vom 04.06.2014

Landratsamt Ansbach
Ansbach, 04.06.2014

Dr. Jürgen Ludwig
Landrat

Gewässer II. Ordnung
Wieseth
Festsetzung des Überschwemmungsgebietes



Vorhaben:	Wieseth, Gewässer II. Ordnung Festsetzung des Überschwemmungsgebietes	Anlage:	2
Vorhabensträger:	Wasserwirtschaftsamt Ansbach	Plan-Nr.:	1
Landkreis:	Ansbach	Ausgabe vom	
Gemeinde:	Burk, Wieseth und Stadt Herrieden	Ersatz für	
Maßstab:	1 : 25.000	Übersichtslegeplan Überschwemmungsgebiet Flusskilometer 13,350 bis 26,560	Ursprung
Wasserwirtschaftsamt Ansbach		Datum, Name	
Entwurfsverfasser		entw.	Mai 2014, Forstmeier
04.06.2014		gez.	Mai 2014, Reif
Datum		gezeichnet	gepr.
		Bock, Ltd. BD	Mai 2014, Kemmer-Schaller