







Legende

-  Amtlich festgesetztes Überschwemmungsgebiet der Tauber
-  Fließgewässer
-  Stillgewässer
-  Festgesetztes Überschwemmungsgebiet der Tauber
-  Gemeindegrenzen
-  Gemarkungsgrenzen



Landratsamt Ansbach

Anlage Übersichtslageplan M = 1 : 25.000

Bestandteil zur Verordnung des Landratsamtes Ansbach über das Überschwemmungsgebiet für die Tauber, Gewässer II. Ordnung, von Fluss-km 108,880 bis 117,580 im Bereich der Gemeinden: Gepsattel und Diebach, Landkreis Ansbach

vom 12.02.2014

Landratsamt Ansbach

Ansbach, 12.02.2014

Dr. Jürgen Ludwig
Landrat

Gewässer II. Ordnung
Tauber
Festsetzung des Überschwemmungsgebietes



Vorhaben: Tauber , Gewässer II. Ordnung Festsetzung des Überschwemmungsgebietes		Anlage: 2
Vorhabensträger: Wasserwirtschaftsamt Ansbach		Plan-Nr.:
Landkreis: Ansbach		
Gemeinde: Gemeinde Gepsattel und Gemeinde Diebach		
Maßstab: 1 : 25.000	Übersichtslageplan Überschwemmungsgebiet Flusskilometer 108,880 bis 117,580	Ausgabe vom
		Ersatz für
		Ursprung
Wasserwirtschaftsamt Ansbach		Datum, Name
Entwurfsverfasser		entw. Jan. 2014, Forstmeier
12.02.2014		gez. Jan. 2014, Reif
Datum		gepr. Jan. 2014, Fellendorf
		gezeichnet Bock, Ltd. BD