


Legende Überschwemmungsgebiet

- Festgesetztes Überschwemmungsgebiet der Tauber
- 101,000 Flusskilometer
- 320,86 Wasserspiegelhöhe bei HQ 100 (m ü. NN)
- Fließgewässer
- Stillgewässer
- Überschwemmungsgebiet der Tauber
- betroffene Hauptgebäude
- betroffene Nebengebäude
- Hauptgebäude
- Nebengebäude
- Flurstücksgrenze
- Gemarkungsgrenze
- Gemarkungs- und Gemeindegrenze

Bauleitplanung (nachrichtlich: lt. Angaben der Reg. v. Mfr.)

Legende Bauleitplanung

- Flächennutzungsplan Qualifizierter Bebauungsplan
- Art der baulichen Nutzung
- Wohnbauflächen
 - Gemischte Bauflächen
 - Gewerbliche Bauflächen
 - Sonderbauflächen
 - Wohnbauflächen
 - Gemischte Bauflächen
 - Gewerbliche Bauflächen
 - Sonderbauflächen
- Einrichtungen und Anlagen zur Versorgung mit Gütern und Dienstleistungen des öffentlichen und privaten Bereichs, Flächen für den Gemeinbedarf, Flächen für sport- und Spielanlagen
- Flächen für Gemeinbedarf
- Flächen für Versorgungsanlagen, für die Abfallentsorgung und Abwasserbeseitigung sowie für Ablagerungen
- Flächen für Versorgungsanlagen, für die Abfallentsorgung und Abwasserbeseitigung sowie für Ablagerungen
 - Abwasser
 - Grünflächen
 - Grünflächen
- Sonstige Planzeichen
- Grenze des baulichen Geltungsbereiches des B-Planes



Landratsamt Ansbach

Bestandteil zur Verordnung des Landratsamtes Ansbach über das Überschwemmungsgebiet für die Tauber, Gew. II. Ordnung, von Fluss-km 100,800 bis 108,880 im Gemeindegebiet der Stadt Rothenburg ob der Tauber Landkreis Ansbach


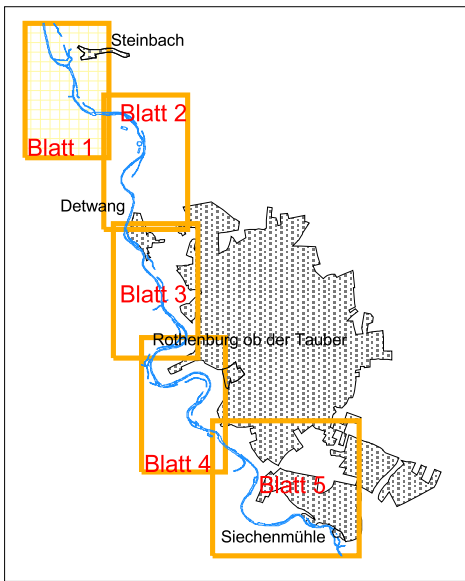
vom 11.12.2013

Landratsamt Ansbach

Ansbach, 11.12.2013

Dr. Jürgen Ludwig
Landrat

Gewässer II. Ordnung
Tauber
Festsetzung des Überschwemmungsgebietes



Daten der Bauleitplanung herausgegeben von der Regierung v. Mittelfranken mit Stand vom April 2013
Nachdruck oder Vervielfältigung, auch auszugsweise, nur mit Genehmigung des Herausgebers.

Vorhaben:	Tauber, Gewässer II. Ordnung Festsetzung des Überschwemmungsgebietes	Anlage:	3
Vorhabensträger:	Wasserwirtschaftsamt Ansbach	Plan-Nr.:	1
Landkreis:	Ansbach		
Gemeinde:	Stadt Rothenburg ob der Tauber		
Gemarkung:	Rothenburg ob der Tauber		
Maßstab:	1 : 2500	Ausgabe vom	
	Lageplan (Flusskilometer 100,800 bis 101,600)	Ersatz für	
		Ursprung	
Wasserwirtschaftsamt Ansbach		Datum/Name	
Entwurfsverfasser		entw.	Nov. 2013, Forstmeier
11.12.2013	gezeichnet	gez.	Nov. 2013, Reif
Datum	Bock, Ltd. BD	gepr.	Nov. 2013, Fellendorf