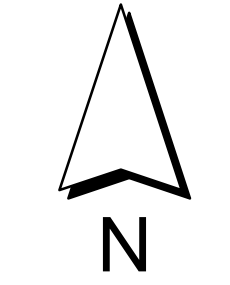


Legende Überschwemmungsgebiet

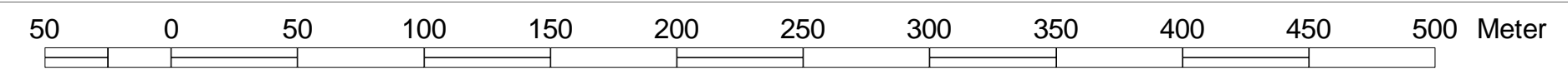
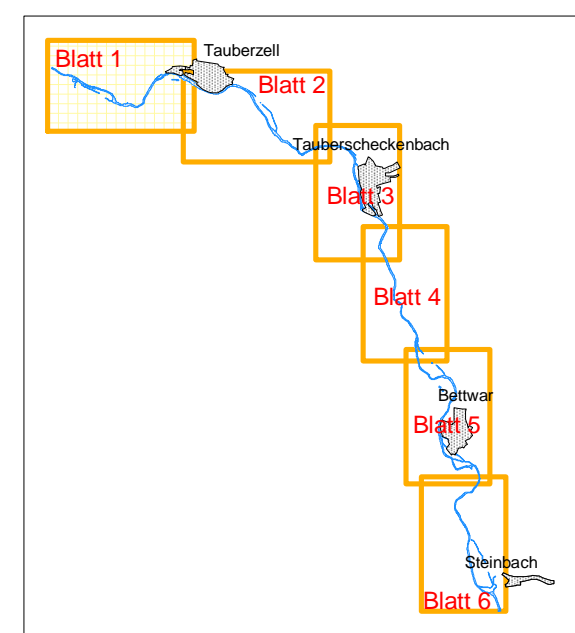
- Festgesetztes Überschwemmungsgebiet der Tauber
- 93,200 Flusskilometer
- 294,15 Wasserspiegelhöhe bei HQ 100 (m ü. NN)
- Fließgewässer
- Stillgewässer
- Überschwemmungsgefährdete Gebiete
- Überschwemmungsgebiet der Tauber im Land Baden-Württemberg
- betroffene Hauptgebäude
- betroffene Nebengebäude
- Hauptgebäude
- Nebengebäude
- Flurstücksgrenze
- Gemarkungsgrenze
- Gemarkungs- und Gemeindegrenze



Bauleitplanung (nachrichtlich: lt. Angaben der Reg. v. Mfr.)

Legende Bauleitplanung

- Flächennutzungsplan Qualifizierter Bebauungsplan
- Art der baulichen Nutzung
- Wohnbauflächen
 - Gemischte Bauflächen
 - Gewerbliche Bauflächen
 - Sonderbauflächen
- Einrichtungen und Anlagen zur Versorgung mit Gütern und Dienstleistungen des öffentlichen und privaten Bereichs, Flächen für den Gemeinbedarf, Flächen für Sport- und Spielanlagen
- Flächen für Gemeinbedarf
- Flächen für Versorgungsanlagen, für die Abfallentsorgung und Abwasserbeseitigung sowie für Ablagerungen
- Flächen für Versorgungsanlagen, für die Abfallentsorgung und Abwasserbeseitigung sowie für Ablagerungen
 - Abwasser
 - Grünflächen
 - Grünflächen
- Sonstige Planzeichen
- Grenze des baulichen Geltungsbereiches des B-Planes



Daten der Bauleitplanung herausgegeben von der Regierung v. Mittelfranken mit Stand vom April 2013
Nachdruck oder Vervielfältigung, auch auszugsweise, nur mit Genehmigung des Herausgebers.



Landratsamt Ansbach

Bestandteil zur Verordnung
des Landratsamtes Ansbach
über das Überschwemmungsgebiet für die Tauber,
Gew. II. Ordnung, von Fluss-km 91,670 bis 100,800
im Gemeindegebiet
Adelshofen und Steinsfeld,
Landkreis Ansbach

vom 12.02.2014

Landratsamt Ansbach

Ansbach, 12.02.2014

Dr. Jürgen Ludwig
Landrat

Gewässer II. Ordnung
Tauber
Festsetzung des Überschwemmungsgebietes



Vorhaben:	Tauber, Gewässer II. Ordnung Festsetzung des Überschwemmungsgebietes	Anlage:	3
Vorhabensträger:	Wasserwirtschaftsamt Ansbach	Plan-Nr.:	1
Landkreis:	Ansbach		
Gemeinde:	Gemeinde Adelshofen		
Gemarkung:	Tauberzell		
Maßstab:	Lageplan Flußkilometer 91,670 bis 93,200	Ausgabe vom	
1 : 2500		Ersatz für	
		Ursprung	
Wasserwirtschaftsamt Ansbach		Datum/Name	
Entwurfsverfasser		entw.	Jan. 2014, Forstmeier
12.02.2014		gez.	Jan. 2014, Reif
Datum	gezeichnet Bock, Ltd. BD	gepr.	Jan. 2014, Fellendorf