










Legende

-  Amtlich festgesetztes Überschwemmungsgebiet der Sulzach
-  Fließgewässer
-  Stillgewässer
-  Festgesetztes Überschwemmungsgebiet der Sulzach
-  Überschwemmungsgebiet der Wörnitz
-  Gemeindegrenzen
-  Gemarkungsgrenzen



Landratsamt Ansbach

Anlage Übersichtslegeplan M = 1 : 25.000
 Bestandteil zur Verordnung des Landratsamtes Ansbach über das Überschwemmungsgebiet für die Sulzach, Gewässer II. Ordnung, von Fluss-km 0,230 bis 18,217, im Bereich der Gemeinden: Wittelshofen, Langfurth, Markt Dentlein a. Forst und Markt Dürrewangen
 Landkreis Ansbach

vom 05.02.2014

Landratsamt Ansbach

Ansbach, 05.02.2014

Dr. Jürgen Ludwig
 Landrat

Gewässer II. Ordnung
Sulzach
 Festsetzung des Überschwemmungsgebietes



Vorhaben:	Sulzach, Gew. II. Ordnung Festsetzung des Überschwemmungsgebietes	Anlage:	2
Vorhabensträger:	Wasserwirtschaftsamt Ansbach	Plan-Nr.:	
Landkreis:	Ansbach		
Gemeinden:	Gemeinde Wittelshofen, Gemeinde Langfurth Markt Dentlein a. Forst und Markt Dürrewangen		
Maßstab:	Übersichtslegeplan Überschwemmungsgebiet Flusskilometer 0,230 bis 18,217	Ausgabe vom	
1 : 25.000		Ersatz für	
		Ursprung	
Wasserwirtschaftsamt Ansbach		Datum	Name
Entwurfsverfasser		entw.	Jan. 2014, Forstmeier
05.02.2014	gezeichnet	gez.	Jan. 2014, Reif
Datum	Bock, Ltd. BD	gepr.	Jan. 2014, Kemmer-Schaller

