

Legende Bauleitplanung (nachrichtlich: lt. Angaben der Reg. v. Mfr.)

Art der baulichen Nutzung

Bestand	Geplant
Wohnbauflächen	Wohnbauflächen
Gemischte Bauflächen	Gemischte Bauflächen
Gewerbliche Bauflächen	Gewerbliche Bauflächen
Sonderbauflächen	Sonderbauflächen

Einrichtungen und Anlagen zur Versorgung mit Gütern und Dienstleistungen des öffentlichen und privaten Bereichs, Flächen für den Gemeinbedarf, Flächen für Sport- und Spielanlagen

Flächen für Gemeinbedarf	Flächen für Gemeinbedarf
--------------------------	--------------------------

Flächen für Versorgungsanlagen, für die Abfallentsorgung und Abwasserbeseitigung sowie für Ablagerungen

Flächen für Versorgungsanlagen, für die Abfallentsorgung und Abwasserbeseitigung sowie für Ablagerungen	
---	--

Grünflächen

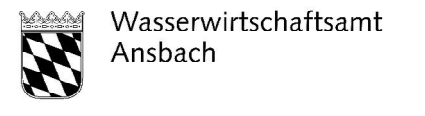
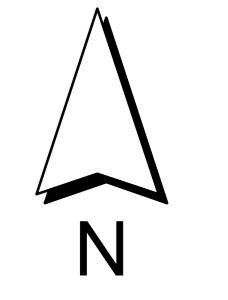
Grünflächen	Grünflächen
-------------	-------------

Sonstige Planzeichen

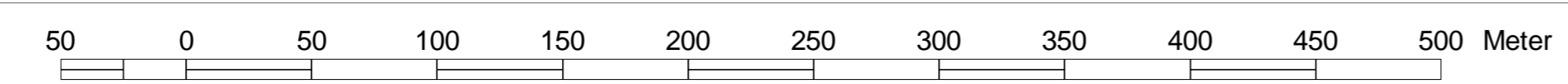
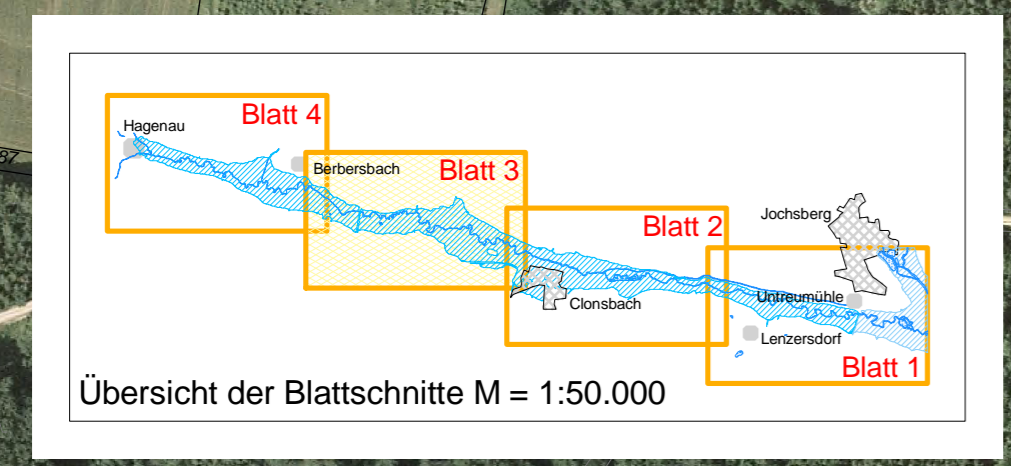
Grenze des baulichen Geltungsbereiches des B-Planes	Grenze des baulichen Geltungsbereiches des Bebauungsplanes
---	--

Legende Überschwemmungsgebiet

Überschwemmungsgebiet des Hagenbaches bei HQ 100	Flusskilometer
60,200	Wasserspiegelhöhe bei HQ 100 (m ü. NN)
420,95	Fließgewässer
Stillgewässer	Hauptgebäude
Hauptgebäude	Nebengebäude
Nebengebäude	Flurstücksgrenze
Flurstücksgrenze	Gemarkungsgrenze
Gemarkungsgrenze	Gemarkungs- und Gemeindegrenze
Gemarkungs- und Gemeindegrenze	



Gewässer II. Ordnung
Hagenbach
 Ermittlung des Überschwemmungsgebietes



Daten der Bauleitplanung herausgegeben von der Regierung v. Mittelfranken mit Stand vom Januar 2008
 Nachdruck oder Vervielfältigung, auch auszugsweise, nur mit Genehmigung des Herausgebers.

Vorhaben:	Hagenbach, Gewässer II. Ordnung Ermittlung des Überschwemmungsgebietes	Anlage:	3
Vorhabensträger:	Wasserwirtschaftsamt Ansbach	Plan-Nr.:	3
Landkreis:	Ansbach		
Gemeinde:	Stadt Leutershausen und Gemeinde Buch a. Wald		
Gemarkung:	Jochsberg und Hagenau		
Maßstab:	1 : 2500	Ausgabe vom	
	Lageplan (Flusskilometer 4,200 bis 6,400)	Ersatz für	
		Ursprung	
Wasserwirtschaftsamt Ansbach		Datum, Name	
Entwurfsverfasser		entw.	März 2008, Forstmeier
19.03.2008		gez.	März 2008, Eil
Datum	Bock, Ltd. BD	gepr.	März 2008, Altmann