









Legende

-  Amtlich festgesetztes Überschwemmungsgebiet der Altmühl
-  Fließgewässer
-  Stillingewässer
-  Festgesetztes Überschwemmungsgebiet der Altmühl
-  Gemeindegrenzen
-  Gemarkungsgrenzen



Landratsamt Ansbach

Anlage Übersichtslegeplan M = 1 : 25.000

Bestandteil zur Verordnung des Landratsamtes Ansbach über das Überschwemmungsgebiet für die Altmühl, Gewässer I. Ordnung, von Fluss-km 179,070 bis 190,150, im Bereich der Gemeinden: Stadt Herrieden und Aurach, Landkreis Ansbach

vom 02.07.2014

Landratsamt Ansbach

Ansbach, 02.07.2014

Dr. Jürgen Ludwig
Landrat

Gewässer I. Ordnung
Altmühl
Festsetzung des Überschwemmungsgebietes



Vorhaben: Altmühl, Gewässer I. Ordnung Festsetzung des Überschwemmungsgebietes		Anlage: 2
Vorhabensträger: Wasserwirtschaftsamt Ansbach		Plan-Nr.:
Landkreis: Ansbach		
Gemeinde: Stadt Herrieden und Aurach		
Maßstab: 1 : 25.000	Übersichtslegeplan Überschwemmungsgebiet Flusskilometer 179,070 bis 190,150	Ausgabe vom
		Ersatz für
		Ursprung
Wasserwirtschaftsamt Ansbach		
Entwurfsverfasser		
02.07.2014		Datum, Name
Datum		entw. Juni 2014, Forstmeier
gezeichnet		gez. Juni 2014, Reif
Bock, Ltd. BD		gepr. Juni 2014, Kemmer-Schaller